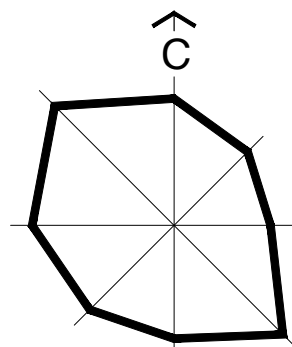





ПЛАН ДЕТАЉНЕ РЕГУЛАЦИЈЕ  
СИСТЕМА ЗА ОДВОДЊАВАЊЕ  
СРБОБРАН



P=1:5000

ПОДЕЛА НА КАРАКТЕРИСТИЧНЕ ЗОНЕ  
СА ПОВРШИНАМА ЈАВНЕ НАМЕНЕ

- ЗОНА КАНАЛА
- ЗОНА ПОЉОПРИВРЕДНОГ ЗЕМЉИШТА
- ЗОНА ДРЖАВНОГ ПУТА
- ПОВРШИНЕ ЈАВНЕ НАМЕНЕ
- ГРАНИЦА КАТАСТАРСКЕ ОПШТИНЕ
- ГРАНИЦА ОБУХВАТА ПЛАНА

НОСИЛАЦ ИЗРАДЕ ПЛАНА	 ОПШТИНА: <b>СРБОБРАН</b>	Печат и потпис:
НОСИЛАЦ ИЗРАДЕ ПЛАНА	 ОПШТИНА: <b>БЕЧЕЈ</b>	Печат и потпис:
ОБРАТИВАЦ	 <b>ЈП "ЗАВОД ЗА УРБАНИЗАМ ВОЈВОДИНЕ"</b> ДИРЕКТОР: ПРЕДРАГ КНЕЖЕВИЋ, дипл.инж.арх. ПОМОЋНИК ДИРЕКТОРА: БРАНИСЛАВА ТОПИЌ, дипл.инж.арх.	Печат и потпис:
НАЗИВ ПЛАНА	ПЛАН ДЕТАЉНЕ РЕГУЛАЦИЈЕ СИСТЕМА ЗА ОДВОДЊАВАЊЕ СРБОБРАН	
НАЗИВ КАРТЕ	ПОДЕЛА НА КАРАКТЕРИСТИЧНЕ ЗОНЕ СА ПОВРШИНАМА ЈАВНЕ НАМЕНЕ	
ОДГОВОРНИ УРБАНИСТА	ЈЕЛЕНА ИГЊАТИЋ, мастр.инж.арх.	Печат и потпис:
САРАДНИЦИ	ЈАСНА ЛОВРИЋ, дипл.инж.арх. ДРАГАН МОКРАЊА, грађ.инж.	
E-2537	Скала: 1 : 5000	Датум: Мај 2016. Број листа: <b>2.1.</b>